

## Caverna Quiocta



<b>Toponimia:</b>	Kiojta
<b>Departamento:</b>	Amazonas
<b>Provincia:</b>	Luya
<b>Distrito:</b>	LAMUD
<b>Categoría:</b>	1. SITIOS NATURALES
<b>Tipo:</b>	m. Cavidades naturales
<b>Subtipo:</b>	Cavernas
<b>Jerarquía:</b>	2
<b>Altitud:</b>	2790

### Descripción:

Quiocta está ubicada en una meseta caliza a 2790 msnm, se ubica en la región natural quechua, debajo de zonas ganaderas y de cultivo de tubérculos y cereales andinos. Esta cavidad se caracteriza por ser casi totalmente horizontal, presentando un desnivel de más de 26 metros y tiene un largo total de 576 metros. Se asienta en los calcáreos del Cretáceo y es la resurgencia de un pequeño arroyo, localizada al pie de la pared calcárea. Este río ha sido en parte captado por las poblaciones locales para irrigar los campos de cultura. La galería se desarrolla sobre un plano de estratificación, siguiendo el río subterráneo que viene de la cueva vecina de Lemchamda. De ambos lados del porche de entrada se puede notar pinturas rupestres de color ocre rojo, alteradas por el tiempo y difícilmente identificables, pero pudiendo representar motivos geométricos y una túnica (unku). Estas corresponden muy probablemente al Horizonte tardío (1470 – 1532 ap. J.-C.). La caverna en sí misma se desarrolla horizontalmente y no presenta grandes dificultades de progresión. En su parte inicial podemos ver restos óseos humanos que indican que fue utilizada como lugar de sepultura por las poblaciones prehispánicas, quedando como testimonio algunas mandíbulas y osamentas variadas que cubren el suelo en algunas partes. Sin embargo, después de unos 200 metros de progresión, del lado izquierdo de la caverna, llegamos a una construcción antrópica de piedra compuesta por un pequeño muro de contención que mantiene un relleno en la superficie del cual hemos observado restos óseos y fragmentos de cerámica. El mismo tipo de estructura ha sido identificado a unos 250 m de la entrada. La presencia de restos arqueológicos hizo que la caverna fue clasificada como Patrimonio de la Nación. Los trescientos cincuenta primeros metros

de la caverna se caracterizan por la abundante presencia de pequeñas piscinas naturales (gours) que almacenan el agua traída por el flujo del riachuelo que nace en la caverna. Luego, llegamos en la primera sala que alberga un conjunto de concreciones (estalagmitas, estalactitas, colgaduras) del cual se destaca más particularmente una grande columna. Luego se tiene una segunda sala que se caracteriza también por algunas. La penúltima sala (sala 3) presenta un volumen importante a donde se encuentran numerosas concreciones, entre las cuales una estalagmita de alrededor de 6-7 m de altura, aun en actividad, conocida como “El lanzón”. La progresión continúa unos cien metros para encontrarse con un derrumbe que domina otro grupo de formaciones naturales (sala 4). La caverna sigue aún alrededor de 30-40 m y acaba en un sifón de 0.3 m de altura por 0.6 m de ancho. Esta caverna alberga especies de animales como los murciélagos, búhos, y lechuzas. Esta caverna, por su ubicación y la facilidad de acceso, representa un lugar interesante para los visitantes que buscan actividades de aventura e investigación, tanto la espeleología, geología o arqueología.

### Reconocimientos :

Declarado Patrimonio Cultural de la Nación mediante Resolución Directoral Nacional N°196/INC, con fecha 02 de abril de 2003.

### Estado actual :

Bueno, se encuentra en su estado natural debido a que no existen factores que lo alteren.

### Tipo de Visitante:

Tipo de Visitante	Cantidad	Fuente de Datos	Año
Turistas Extranjeros	151	Registro de visitantes del recursos turístico.	2021
Turistas Nacionales	8301	Registro de visitantes del recurso turístico	2021

### Ruta acceso al recurso:

Recorrido	Tramo	Detalle	Medio de Transporte	Vía de acceso	Distancia en kms./tiempo
1	Amazonas/Chachapoyas/Chachapoyas - Amazonas/Luya/Lamud	Plaza de armas Chachapoyas - Sector Chumblate.	Automóvil particular		45.5 Km/ 1 hora 30 minutos

1	Amazonas/Luya/Lamud - Amazonas/Luya/Lamud	Sector Chumblate - Caverna Quiocta.	A pie	Sendero	230 metros / 10 minutos
---	---	-------------------------------------	-------	---------	-------------------------





### Tipo de Ingreso:

Tipo de Ingreso	Observaciones
Previa presentación de boleto o ticket (especificar tarifa: niños, adultos, estudiantes, etc)	La tarifa de pago es de: adultos S/ 8.00, Universitarios S/ 4.00 y escolares S/ 3.00); dichas tarifas son aplicables para turistas nacionales y extranjeros.

### Época propicia de visita al recurso:

Época propicia de visita al recurso	Hora de visita especificación	Especificación
Todo el Año	08:00 a.m. - 04:00 p.m.	Es recomendable llevar ropa adecuada para trekking, agua, casco, linternas y bastones.

### Actividades desarrolladas dentro del recurso turístico:

Actividad	Tipo	Observación	
Otros	Toma de fotografías y filmaciones		
Paseos	Excursiones		
Otros	Estudios e Investigación	Es necesario realizar una coordinación previa con la Dirección Desconcentrada de Cultura de Amazonas.	
Naturaleza	Observación de fauna	Murciélagos, búhos y lechuzas.	

Deportes / Aventura	Espeleísmo	Es necesario llevar implementos como cascos, linternas e ir acompañado de un guía.	
---------------------	------------	--	--

### Servicios Turísticos actuales fuera del recurso:

Instalación	Servicio	Tipo	Observación
Instalaciones Privadas	Alojamiento	Hoteles (especificar categorías)	3 estrellas en la ciudad de Chachapoyas
Instalaciones Privadas	Alojamiento	Hostales (especificar categorías)	2 estrellas en la Localidad de Lámud / Ciudad de Chachapoyas
Instalaciones Privadas	Alojamiento	Establecimientos de hospedaje (sin clase, ni categoría)	Casas hospedaje en la localidad de Lámud / Localidad de Luya / Ciudad de Chachapoyas
Instalaciones Privadas	Alimentación	Restaurantes	Localidad de Lámud / Localidad de Luya / Ciudad de Chachapoyas
Instalaciones Privadas	Alimentación	Bares	Ciudad de Chachapoyas
Instalaciones Privadas	Alimentación	Cafeterías	Localidad de Lámud / Ciudad de Chachapoyas
Instalaciones Privadas	Alimentación	Kioskos de comida y bebidas	Localidad de Lámud / Localidad de Luya / Ciudad de Chachapoyas
Instalaciones Privadas	Alimentación	Venta de comida Rápida	Ciudad de Chachapoyas
Instalaciones Privadas	Lugares de Recreación	Discotecas	Ciudad de Chachapoyas

Instalaciones Privadas	Lugares de Recreación	Karaoke	Ciudad de Chachapoyas
Instalaciones Privadas	Lugares de Recreación	Juegos de casino y/o tragamonedas	Ciudad de Chachapoyas
Instalaciones Privadas	Otros Servicios Turísticos	Venta de artesanía	Localidad de Lámud / Ciudad de Chachapoyas
Instalaciones Privadas	Otros Servicios Turísticos	Alquiler de bicicleta	Ciudad de Chachapoyas
Instalaciones Privadas	Otros Servicios Turísticos	Servicio de Guiado. Idioma	Localidad de Lámud / Ciudad de Chachapoyas
Instalaciones Privadas	Otros Servicios Turísticos	Servicio de Estacionamiento	Lamud/Luya/Chachapoyas

### Servicios complementarios fuera del recurso:

Servicio	Observación
Servicios de internet	Ciudad de Chachapoyas
Bancos	Localidad de Lámud / Ciudad de Chachapoyas
Cajero automático	Ciudad de Chachapoyas
Casa de cambio	Ciudad de Chachapoyas
Estación de servicios, grifos, gasolineras y gasocentros	Localidad de Lámud / Localidad de Luya / Ciudad de Chachapoyas
Servicio de correos	Ciudad de Chachapoyas
Servicios de taxis	Ciudad de Chachapoyas
Centro de salud - tópico	Localidad de Lámud / Localidad de Luya / Ciudad de Chachapoyas
Venta de materiales para fotografías	Ciudad de Chachapoyas
Seguridad / POLTUR / Comisaría	Localidad de Lámud / Localidad de Luya / Ciudad de Chachapoyas
Librerías	Ciudad de Chachapoyas
Bodegas o minimarkets	Localidad de Lámud / Localidad de Luya / Ciudad de Chachapoyas

## Infraestructura básica fuera del recurso:

<b>Infraestructura</b>	<b>Observación</b>
Agua potable	Localidad de Lámud / Localidad de Luya - Agua entubada en ambas localidades.
Alcantarillado sanitario	Localidad de Lámud / Localidad de Luya
Desagüe	Localidad de Lámud / Localidad de Luya
Luz (Suministro Eléctrico)	Localidad de Lámud / Localidad de Luya
Teléfono	Localidad de Lámud / Localidad de Luya Telefonía Móvil (Claro, Movistar, Bitel y Entel).
Señalización turística	Localidad de Lámud / Localidad de Luya - Señalización orientativa e informativa.
Alternativo de Residuos (Biodigestor, pozo séptico, otros)	Distrito de Lámud es atendido por el relleno sanitario Chillaos.

## Saneamiento Físico Legal

<b>Propiedad del Recurso Turístico</b>	
<b>Público</b>	Ministerio de Cultura.
<b>Privado</b>	
<b>Otra Situación</b>	
<b>Documentos de Saneamiento Físico Legal</b>	
<b>Ficha Registral</b>	
<b>Número de Partida</b>	
<b>Certificado de Compra-Venta</b>	
<b>Certificado de Posesión Nro.</b>	
<b>Otra situación</b>	CONVENIO N°001-2022-MC: CONVENIO ESPECÍFICO DE COOPERACIÓN INTERINSTITUCIONAL ENTRE EL MINISTERIO DE CULTURA, LA UNIDAD EJECUTORA PROAMAZONAS Y LA MUNICIPALIDAD PROVINCIAL DE LUYA
<b>Administrado por</b>	
<b>Nombre</b>	Municipalidad Provincial de Luya

<b>Tiempo de administración</b>	Desde el 14 de enero de 2022, de acuerdo con el Convenio firmado.
---------------------------------	---

## Datos del Responsable

<b>Institución Encargada del llenado de la ficha(Dircetur/Gercetur)</b>	Dirección Regional de Comercio Exterior y Turismo
<b>Nombre(Persona(s) responsable(s) del inventario turístico)</b>	Lic. Gilber Ramos Chappa
<b>Cargo</b>	Profesional en Turismo
<b>Correo</b>	ramoschappa@gmail.com
<b>Teléfono</b>	988062534
<b>Fuentes Bibliográfica</b>	EspeleoKandil – 2007 «Cueva de Quiocta. Leymebamba, Espeleología y arqueología Chachapoyas», Informe 2000-2007 del Grupo Espeleokandil, pp. 138-143.Fabre, O. - 2009 «La ocupación prehispánica de las cuevas del departamento de Amazonas». Boletín de Lima, n°152, vol. XXX, año 2008, pp. 31-50.Ruiz Estrada A. – 2001 «Expedición espeleológica a la caverna de Kiojta», El Torreón, p. 49.Fabriol J.F., Collette J.C. – 2006 «Une grotte sacrée dans les Andes, Pérou». Bulletin du Comité Départemental de Spéléologie du Lot, p. 131.Guyot J.L. – 2006 «Soloco, la belle histoire. Expedición Espeleológica Franco-Peruana Chachapoyas 2004 & Soloco 2005», Bulletin Hors Série du GSBM, pp. 9-17.Huaman J. – 2008 «La cueva de Quiocta. Expedición Espeleológica Franco-Peruana Chaquil 2006 & Santiago 2007», Bulletin Hors Série du GSBM, pp. 79-81.
<b>Material Audiovisual actual del Recurso</b>	FOTO
<b>Especificación</b>	
<b>Referencia de las últimas intervenciones en el Recurso Turístico</b>	
<b>Fecha</b>	19/09/2022